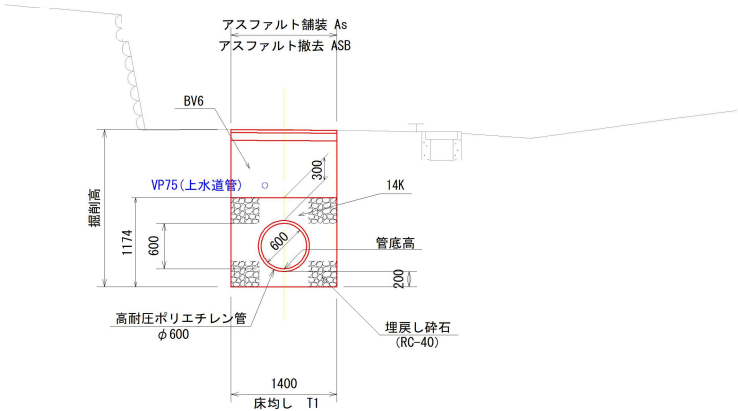
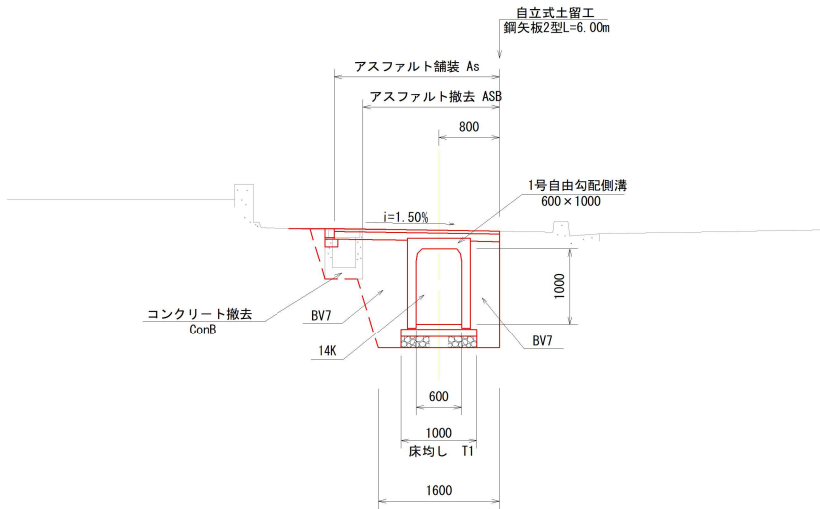


標準断面図 S=1:50

NO. 5付近  
簡易土留工



NO. 15付近  
自立式土留工



土工区分表

① 機械土工

区分	記号	土質	概要
片切掘削 W<5.0m	94KH	土砂	人力併用機械掘削
	96KH	軟岩I	〃
オープン掘削 W≥5.0m	94K	土砂	BH又はBD
	96R	軟岩I	リッパブルドーザ
	96K	軟岩I	大型ブレーカー
掘削 (床掘)	14K	土砂	バックホウ
	16K	軟岩I	大型ブレーカー
埋戻	B4-A	土砂	最小埋戻幅4.0m以上
	B4-B	〃	最大埋戻幅4.0m以上
	B4-C	〃	最大埋戻幅1.0m以上 4.0m未満
	B4-D	〃	最大埋戻幅1.0m未満
	B4	〃	締固めなし
	Bcon	18N/mm2	埋戻コンクリート
盛土	路	BV1	〃 W≥4.0m
		BV2	〃 2.5≤W<4.0m
		BV3	〃 W<2.5m
	路体	BV5	〃 W≥4.0m
		BV6	〃 2.5≤W<4.0m
		BV7	〃 W<2.5m
	他	BV9	〃

取壊し工

区分	記号	概要
取壊し	ConB	コンクリート撤去
	AsB	アスファルト撤去

② 法面整形他

区分	記号	概要
ブルドーザ	NK1	法勾配2.0~3.0割
	NK2	〃 3.0~10.0割
バックホウ 機械整形	NK3	本体と同時施工 (砂質土、粘性土)
	NK4	〃 (レキ質土)
バックホウ 築立整形	N2K	土羽 (砂質土) 単独施工
	N3K	土羽 (粘性土) 単独施工
	N4K	土羽 (レキ質土) 単独施工
機械 切土整形	N23K	砂質土、粘性土
	N4K	レキ質土
	N6K	軟岩I
人力 築立整形	N2H	土羽 (砂質土) 単独施工
	N3H	土羽 (粘性土) 単独施工
人力及び (*人力併用機械) 切土整形 (一次整形)	N23KH	砂質土、粘性土
	N4KH	レキ質土
	N6KH	軟岩I
床均し	T1	土砂
	T2	軟岩

\* 人力併用機械の場合：N( )KHと表示。

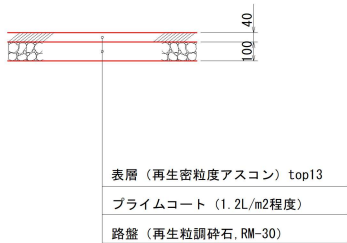
舗装工(表層・路盤)

舗装工	As	車道部、歩道部
-----	----	---------

③ 人力土工

区分	記号	概要
切崩	04H	土砂
	05H	岩塊玉石交り土
掘削 (床掘)	14H	土砂
	15H	岩塊玉石交り土
盛土 (埋戻)	B4H	土砂
	B5H	岩塊

舗装構成 S=1:20



注1) 表層(再生密粒度アスコン)は、  
石灰岩を含まないこと。

実施図

高知県 越知町			
工事種別	農補 第1号 築池地区 築池防災対策工事		
図面名称	標準断面図	縮尺	S=1:50
路線河川名	町道柴尾1号線ほか		
工事箇所	高知県 高岡郡 越知町 柴尾		
		図面 番号	3 12